

Guatemala 30 de septiembre del 2016

Informe No. 9-2016

Licenciado

Juan Alberto Monzón

Viceministro del Patrimonio Cultural y Natural

Su Despacho

Estimado Licenciado Monzón

De la manera más atenta me dirijo a usted con el propósito de presentarle mi informe de actividades mensuales conforme a lo estipulado en el **Contrato Administrativo por Servicios Técnico Profesionales Número 62-2016 y Acuerdo Ministerial No.24-2016**, correspondiente al mes de Septiembre del presente año, y para el cobro de mis honorarios estoy presentando la factura número de serie "A" y correlativo número 000254.

#### **Actividades**

##### **Investigación Arqueológica con excavaciones de sondeo en el Área Sur Este del Grupo Central del Parque Arqueológico Nacional Tak'alik Ab'aj.**

Se continuaron los trabajos en la parte sur-este del Grupo Central (Figura 1) según lo establecido en el Plan Operativo Anual (POA 2016). A continuación se plasmarán las actividades y los resultados obtenidos durante el mes de Septiembre:

Se continuó trabajando en la operación H-8ae excavando y descubriendo la parte este del basurero. La primera capa del basurero fue la parte final del mismo, dentro de los artefactos que se pudieron recuperar se encuentran restos de vasijas con engobe, algunas piedras (no trabajadas) y algunos fragmentos de obsidiana (Figura 1). Al momento de realizar el registro gráfico notamos que por debajo de esa acumulación de cerámica se encontraban los restos de más material cultural. Debido al hallazgo descrito anteriormente se decidió levantar los materiales por medio de capas, con el objetivo de tener un mejor control de los materiales recuperados.

El basurero en H-8ae contó con 10 capas o niveles trabajados minuciosamente, en los cuales se pudieron recuperar diversos materiales culturales. Es interesante mencionar que dentro de los materiales recuperados se registraron una serie de cuentas de barro semicirculares con agujeros en su parte superior e inferior (Figura 2). Sin embargo, para conservar las cuentas no se pudo determinar si los agujeros de las mismas fueron perforados en su totalidad o solo en sus extremos. Hasta el momento se desconoce para que fueron utilizadas las cuentas, es posible que en un inicio fuesen parte de un collar y que con el desgaste por el uso perdieran su función, quedando depositadas en dicho basurero.

Al concluir la operación H-8ae se decidió trazar una extensión 50 cm al este de H-8ae, quedando como op. H-8aee (Figura 3). El objetivo de esta operación fue conocer el

limite este del basurero y registrar el material existente en dicho depósito. Al igual que las excavaciones anteriores se empezó a desarenar el lote/estrato 3 (Arena Volcánica). El siguiente lote/estrato fue el 5 y contó con poco material arqueológico. Al terminar de excavar el lote/estrato 5 se logró identificar la parte superior del agujero. Al igual que la excavación H-8ae esta se excavo minuciosamente, recuperando así los materiales culturales. En H-8ee contó con 6 capas o niveles de materiales en los cuales se pudieron registrar nuevamente cuentas de barro. La excavación no indica que en la parte oeste del basurero la concentración de material fue disminuyendo conforme se excava capa por capa, a diferencia del lado oeste en el cual la concentración de material era más frecuente y profuso.

Otras de las actividades realizadas durante el mes de septiembre fue la documentación gráfica y fotográfica de la operación H-8ae y H-8aee. A su vez se hizo el lavado y marcaje de las operaciones antes mencionadas.



Figura 1. Mapa de las excavaciones en el Sector "El Nacho", Finca Santa Margarita (Panta 2015)




Figura 1. Basurero en op. H-8ae (Espigares 2016)



Figura 2. Mostrando una de las cuentas registradas en el basurero de *"las cuentas de barro"* en op. H-18ae, Lote 5A, capa #1 (Espigares 2016)




Figura 3. Mostrando extensión (op. H- 8aee) (Espigares 2016)

## Resultados


### Investigación Arqueológica con excavaciones de sondeo en el Área Sur Este del Grupo Central del Parque Arqueológico Nacional Tak 'alik Ab'aj.

Hasta el momento las excavaciones en el área sur este del Grupo Central nos revelan que durante épocas muy tempranas los habitantes de Tak 'alik Ab'aj modificarían el terreno con grandes rellenos con distintos tipos de barro. Algo muy interesante de observar, es que los rellenos registrados en esta área se comportan de otra manera a los registrados en los sectores denominados Robustal y Robustalito. En estos sectores el suelo natural se registraba a 150 cm aproximadamente y en el área sur este se ha registrado a 200 cm hasta 318 cm dependiendo de sector. Es probable que los rellenos registrados al sur este Grupo Central fuesen utilizados para otras actividades o funciones (área habitacional) aprovechando la cercanía al río Ixchiya. Un panorama muy distinto se pudo dar en los sectores Robustal y Robustalito en donde no era necesario realizar grandes rellenos ya que el terreno en dicha área en épocas muy tempranas pudo haber sido menos accidentado, siendo idóneo para el cultivo de diferentes especies vegetales.

Las excavaciones realizadas en las ops. H-8ae y H-8ee nos indican que durante el Clásico Temprano (Dr. Hatch comunicación personal agosto 2016) los antiguos habitantes de esta ciudad realizarían un agujero intrusivo al este del Grupo Central. En su interior se registraron diferentes materiales culturales tales como restos de vasijas, piedras y manos de moler, obsidiana y cuentas de barro café. La presencia de cuentas de barro y vasijas no utilitarias nos indican que el basurero o depósito de basura fuese utilizado por habitantes de un estrato social más alto. Investigaciones realizadas por José Pineda en dicha área registraron una serie de basureros confirmando la ocupación en épocas tempranas.

Vo. Bo.

  
ARQUEOLOGO  
**Miguel Orrego Corzo**  
JEFE ADMINISTRATIVO  
PARQUE ARQUEOLÓGICO TAKALIK ABAJ

  
Carlos Alberto Espigares Luarca